









Dne 5. 9. 2014 schválil pořizovatel (odbor stavebního úřadu a územního plánování MěÚ Vysoké Mýto) možnost využití územní studie Hrušová lokality Z01a, Z01b, Z01c, Z01d a podal návrh na vložení dat do evidence územně plánovací činnosti.

-  [Územní studie Hrušová - textová část 291.5 KB](#)
-  [Výkres síťové vztahy 3.58 MB](#)
-  [Urbanistický plán 677.52 KB](#)
-  [Koordinační výkres 827.26 KB](#)
-  [Technická infrastruktura 722.1 KB](#)
-  [Schema lokalit, etapizace a majetkové vztahy 696.19 KB](#)