

Dne 18.04.2008 byl vydán Zastupitelstvem obce Zálší Územní plán Zálší s nabytím účinnosti dne 05.05.2008. Dne 21.11.2013 vydalo zastupitelstvo obce Změnu č. 1 Územního plánu Zálší, s nabytím účinnosti dne 10.12.2013. Dne 25.05.2017 vydalo zastupitelstvo obce Změnu č. 2 Územního plánu Zálší s nabytím účinnosti dne 10.06.2017. Územní plán Zálší včetně Změny č.1 a č. 2 je uložen na stavebním úřadě Městského úřadu Choceň, na Odboru stavebního úřadu a územního plánování Městského úřadu Vysoké Mýto, na Obecním úřadě Zálší a na Odboru rozvoje Krajského úřadu Pardubického kraje.




[Právní stav po Změně č. 2 - textová část 467.76 KB](#)

[Výkres základního členění území \(1 : 5000\) 1.48 MB](#)

[Hlavní výkres \(1 : 5000\) 1.77 MB](#)

[Vodovod, kanalizace 905.85 KB](#)

[Elektrorozvody, plyn, telekomunikace 979.29 KB](#)

 [Veřejně prospěšné stavby, opatření a asanace 1.36 MB](#)
 [Zpráva o uplatňování ÚP Zálší č. 2 403.76 KB](#)
 [Zpráva o uplatňování ÚP Zálší č. 2 403.97 KB](#)