



Dne 15.12.2016 byly předány na Krajský úřad Pardubického kraje územně analytické podklady (ÚAP) zpracované pro správní obvod obce s rozšířenou působností (ORP) Vysoké Mýto.

ÚAP jsou pořizovány na základě zákona č. 183/2006 Sb., o územním plánování a stavebním řádu ve znění pozdějších předpisů (SZ), a prováděcí vyhlášky č. 500/2006 Sb., o územně analytických podkladech, územně plánovací činnosti a způsobu evidence územně plánovací činnosti ve znění pozdějších předpisů.

Úplná aktualizace ÚAP pro ORP Vysoké Mýto byla pořizena na základě aktualizovaných údajů o území zaslaných od jejich poskytovatelů a na základě průzkumů v území. Aktualizaci provedl Městský úřad Vysoké Mýto, odbor stavební úřad a územní plánování.

Obsah ÚAP Vysoké Mýto 2016:

1. Podklady pro rozbor udržitelného území

Textová část:



[Podklady pro rozbor udržitelného rozvoje území 9.61 MB](#)

Grafická část:

 [Výkres limitů 27.39 MB](#)

 [Výkres záměrů 26.91 MB](#)

 [Výkres hodnot 35.43 MB](#)

2. Rozbor udržitelného rozvoje:

Textová část:

 [Rozbor udržitelného rozvoje území 1.49 MB](#)

Grafická část:

 [Výkres problémů](#) 25.79 MB

Zveřejnění informace o technické infrastruktuře dle §166 odst. 2 zákona č. 183/2006 Sb., o územním plánování a stavebním řádu, ve znění pozdějších předpisů

Dle §166 odst. 2 zákona č. 183/2006 Sb., o územním plánování a stavebním řádu, ve znění pozdějších předpisů pořizovatel zveřejňuje územně analytické poklady a jejich aktualizace v rozsahu a způsobem umožňujícím dálkový přístup, obdobně zveřejňuje informace o technické infrastruktuře a o jejím vlastníkově obsažené v údajích o území, poskytnuté podle § 27 SZ.

V ORP Vysoké Mýto je technická infrastruktura obsažena v následujících jevech dle přílohy č. 1 části A vyhlášky č. 500/2006 Sb.:

A067 – Technologický objekt zásobování vodou včetně ochranného pásma

Textová část

 [A067 – Vodovody a kanalizace Jablonné nad Orlicí, a. s. 104.4 KB](#)

 [A067 – Vodárenská společnost Chrudim, a. s. 339.93 KB](#)

Grafická část

 [A067 10.76 MB](#)

A068 – Vodovodní síť včetně ochranného pásma

Textová část

[A068 – Vodovody a kanalizace Jablonné nad Orlicí, a. s. 131.97 KB](#)

[A068 – Vodárenská společnost Chrudim, a. s. 341.5 KB](#)

[A068 – Vodovody a kanalizace Vysoké Mýto, s. r. o. 135.81 KB](#)

[A068 – AGUA SERVIS, a. s. 253.2 KB](#)

[A067 - Správa železniční dopravní cesty, s. o. 547.38 KB](#)

Grafická část

[A068 10.87 MB](#)


A069 – Technologický objekt odvádění a čištění odpadních vod včetně ochranného pásma

Textová část

 [A069 – Vodovody a kanalizace Jablonné nad Orlicí, a. s. 93.73 KB](#)

 [A069 - Správa železniční dopravní cesty, s. o. 547.39 KB](#)

Grafická část

 [A069 10.76 MB](#)

A070 – Síť kanalizačních stok včetně ochranného pásma

Textová část

 [A070 – Vodovody a kanalizace Jablonné nad Orlicí, a. s. 105.33 KB](#)

 [A070 - Správa železniční dopravní cesty, s. o. 547.4 KB](#)

Grafická část

 [A070 10.81 MB](#)

A071 – Výrobna elektřiny včetně ochranného pásma

Textová část

 [A071 - Správa železniční dopravní cesty, s. o. 547.39 KB](#)

Grafická část

 [A071 10.75 MB](#)

A072 – Elektrická stanice včetně ochranného pásma


Textová část

 [A 072 - ČEZ Distribuce, a. s. 35.96 KB](#)



[A072 - Správa železniční dopravní cesty, s. o. 547.4 KB](#)

Grafická část

 [A072 10.75 MB](#)

A073 – Nadzemní a podzemní vedení elektrizační soustavy včetně ochranného pásma

Textová část

 [A073 - ČEZ Distribuce, a. s. 36 KB](#)

 [A073 - RWE GasNet, s.r.o. 99.89 KB](#)



[A073 - ČEPS, a. s. 503.25 KB](#)

 [A073 - Správa železniční dopravní cesty, s. o. 547.39 KB](#)

Grafická část

 [A073 11.51 MB](#)

A074 – Technologický objekt zásobování plynem včetně ochranného pásma

Textová část

 [A074 - RWE GasNet, s.r.o. 99.89 KB](#)



[A074 - Správa železniční dopravní cesty, s. o. 547.41 KB](#)

Grafická část

 [A074 10.75 MB](#)


A075 – Vedení plynovodu včetně ochranného pásma

Textová část

 [A075 - RWE GasNet, s.r.o. 99.89 KB](#)

 [A075 - Správa železniční dopravní cesty, s. o. 547.4 KB](#)

Grafická část

 [A075](#) [11 MB](#)

A080 – Teplovod včetně ochranného pásma

Textová část

 [A080 - Správa železniční dopravní cesty, s. o.](#) [547.4 KB](#)

Grafická část

 [A080](#) [10.75 MB](#)

A081 – Elektronické komunikační zařízení včetně ochranného pásma

Textová část

 [A081 - Správa železniční dopravní cesty, s. o. 547.4 KB](#)

 [A081 - Česká telekomunikační infrastruktura a.s. 192.44 KB](#)

Grafická část

 [A081 10.76 MB](#)

A082 – Komunikační vedení včetně ochranného pásma

Textová část

 [A082 - ČEZ ICT, a. s. 57.1 KB](#)

 [A082 - ČD Telematika, a. s. 878.34 KB](#)

 [A082 - UPC Česká republika, s. r. o. 136.25 KB](#)

 [A082 - Správa železniční dopravní cesty, s. o. 547.39 KB](#)

 [A082 - Česká telekomunikační infrastruktura a.s. 192.44 KB](#)

Grafická část

 [A082 12.15 MB](#)